

"Sentier aux sources de la Gorre" (sur la carte)

Durée	Longueur	Balisage	Niveau	Dénivelé
3 h 00	12,3 km	jaune	moyen	141 m



Les pratiques possibles

1 Traverser la RN21 et remonter jusqu'à la Grande Veysière. A la sortie du village, laisser la route à gauche, puis la route à droite et continuer tout droit. A 130 m, prendre le premier chemin à gauche, à l'intersection avec un étang, et continuer jusqu'à la Betouille. Laisser la route à gauche et traverser le ruisseau de l'étang du Mas et remonter au Puy.

2 A l'entrée du village, remarquer le four-clédier (dont il ne reste que le four-clédier, destiné à sécher les châtaignes), prendre de suite le chemin à droite entre deux murs de pierres sèches. Tourner ensuite à gauche et aller tout droit jusqu'à la route. La prendre à droite sur 300 m.

3 Suivre le 2ème chemin à gauche entre deux prairies. Continuer tout droit le long des mélèzes jusqu'à la route, près du hameau des Fosses.

Variante 500 m plus loin, prendre le chemin à droite. Arrivé à la route, traverser pour suivre le chemin bordé d'un mur de pierres. Tourner à gauche et découvrir Lautrette. A la sortie, prendre le premier chemin à droite et suivre le chemin creux, traverser le ruisseau de l'étang du Mas. Au croisement deux raccourcis sont possibles.

Variante 1 prendre à droite le sentier et rejoindre la Petite Veysière puis la Grande Veysière.

Variante 2 prendre le chemin creux qui remonte vers le Mazaubert. N'oubliez pas : un petit ravitaillement, de l'eau, des chaussures adaptées, un vêtement de pluie.

4 Tourner à droite et arriver aux Fosses. Traverser le village. Au croisement, tourner à droite puis à gauche à 20 m. Suivre la route qui remonte aux Petites Fosses. Prendre le chemin à gauche à la dernière maison, le suivre jusqu'au bout et tourner à droite. Continuer tout droit et juste avant la RD15 prendre deux fois à droite et rejoindre la Valette.

* Panorama, par temps clair sur les Monts de Blond, d'Ambazac et Limoges

5 A l'entrée du village prendre de suite à gauche, passer à coté d'une mare. Suivre la route pendant 800 m jusqu'au hameau de la Petite Garde. Dans le virage, prendre le chemin à droite jusqu'à Mazaubert.

6 A la route tourner à droite puis contourner le village par la gauche jusqu'à la RD141. Tourner à gauche, puis à 20m prendre le chemin creux à droite. Franchir la RD141, aller en face, traverser le vieux Mazaubert en suivant la route vers la gauche et poursuivre sur le chemin de droite.

7 Au croisement, prendre à droite, traverser le ruisseau de l'étang du Mas Nadaud, qui coule près d'une motte féodale, puis remonter vers la route. La traverser et suivre en face le chemin qui ramène à la Grande Veysière. Reprendre le circuit à gauche pour revenir au point de départ.

En chemin :

- Le bourg de Pageas, son église, son bistrot-musée, les villages du Mas Nadaud, du Puy, du Mazaubert et de Lautrette ;
- Le petit bâti rural (puits, clédier, fontaine) ;
- Les moulins, de nombreux étangs et des ruisseaux qui forment la Gorre ;
- Des points de vue, panorama ;
- Le sentier musical au départ, à l'aire de repos ;
- Vous êtes sur le territoire du Parc Naturel Régional Périgord-Limousin.



Ne pas jeter sur la voie publique

HEBERGEMENT / RESTAURATION

Informations et brochures disponibles
à l'Office de Tourisme des Monts de Châlus
à Châlus

Contact : 09 60 07 30 07

En savoir plus sur la Haute-Vienne : www.tourisme-hautevienne.com

POUR RANDONNER FACILE

Pensez à emporter vos détritiques, et à refermer les barrières derrière vous.

Ne partez jamais sans avoir indiqué le lieu de votre randonnée.

Respectez la faune et la flore. Ne faites pas de feu.

Évitez toutes dégradations des chemins et de leurs abords.

Ce chemin a été conçu prioritairement pour la pratique de la

randonnée pédestre. Il est également ouvert aux autres usages

sous leurs responsabilités (cavaliers, VTT, ...).

Météo : 08 99 71 02 87 - Secours : 18 ou 112

SMS d'urgence pour les sourds et les malentendants : 112

www.randonnee-hautevienne.com

Vous pouvez consulter et télécharger gratuitement l'itinéraire

de votre choix à partir du www.randonnee-hautevienne.com

et déposer un avis concernant le circuit (problème ou suggestion)

en cliquant sur l'onglet "signaler un problème sur un circuit"

ou en téléphonant au 05 55 79 04 04.



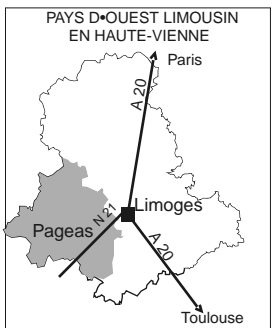
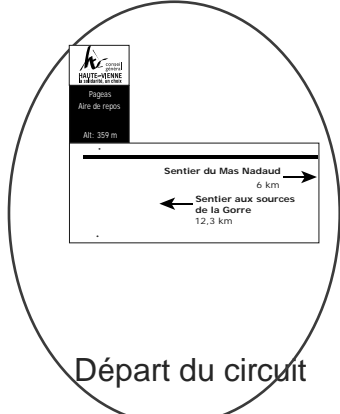
Cette fiche randonnée a été financée par le
Conseil général de la Haute-Vienne
dans le cadre de sa politique en faveur de la randonnée

Crédit photos : Commune, D. Guillemin

PAGEAS
Sentier du Mas Nadaud
1 h 30 - 6 km
Sentier aux sources de la Gorre
3 h 00 - 12,3 km
Variante 1 : 2 h 00 - 8 km
Variante 2 : 2 h 30 - 10,5 km

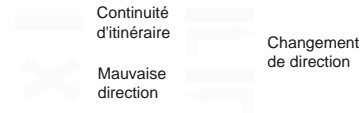
HAUTE
LIMOGES
VIENNE
PAYS D'OC
SUSIMOUSI
EN CHÂTAIGNERAIE LIMOUSINE

Tous nos chemins mènent à vous
www.randonnee-hautevienne.com



Info pratique

Accès : à 35 min de Limoges. Prendre la N21 direction Ch...
 Départ : parking à l'aire de repos de Pageas, en bord de RN21



Itinéraire

"Chemin du Mas Nadaud" (sur la carte)

Durée	Longueur	Balisage	Niveau	Dénivelé
1 h 30	6 km	jaune	facile	50 m

- Prendre la direction du bourg et remarquer le clocher de recouvert de bardeaux de châtaignier. S'engager dans la monte au lotissement jusqu'à la RD141.
- Poursuivre sur la route. Prendre à gauche la RD141 puis Passer la chaussée de l'étang, alimenté par le ruisseau de l' Mas Nadaud, affluent de la Gorre. Se diriger vers le Mas (maison forte). Le panorama offre une belle vue sur la Continuer jusqu'au village de Pérignac.

Maison forte du Mas-Nadaud

- A l'entrée du village prendre à droite un chemin en redescendre jusqu'à la RN21. La longer à droite sur 40 traverser. La maison en contrebas était un ancien moulin. La empruntant le chemin qui fut l'ancienne digue de l'étang. Pour le chemin. Laisser à gauche le village du Mas. Continuer chemin creux montant et prendre à droite pour rejoindre le P
- Traverser le village-rue, bâti le long de la route. Au fond du continuer tout droit en empruntant le chemin qui descen croisement, prendre le premier chemin à droite jusqu'à la B après avoir traversé le ruisseau du Mas, une des sources de
- Laisser la route à droite et continuer tout droit en suivant le montant sur la droite. Remarquer une ancienne carrière sur la A la route, tourner à droite pour traverser la Grande Ve redescendre vers la RN21 et rejoindre le point de départ.